

Технический паспорт

составлен по состоянию на « 13 » апреля 2015 г.

РЕСПУБЛИКАНСКОЕ УНИТАРНОЕ ПРЕДПРИЯТИЕ «МИНСКОЕ ОБЛАСТНОЕ АГЕНСТВО ПО ГОСУДАРСТВЕННОЙ РЕГИСТРАЦИИ И ЗЕМЕЛЬНОМУ КАДАСТРУ»

Дзержинский филиал Столбцовское бюро

Наименование: Гостевая автостоянка


Назначение сооружения: Сооружения неустановленного назначения (39999)

Инвентарный номер: 600/С-43394

Адрес (местонахождение) сооружения Республика Беларусь, Минская обл. Столбцовский р-н, 277км (право) автодороги М-1/Е30 Брест (Козловичи) – Минск – граница Российской Федерации (Редьки)

Геокод: _____

Паспорт составил:


(подпись)

Скроцкий Е.А.
(Фамилия, инициалы)

Дата составления: « 08 » мая 2015 г.

Паспорт проверил:


(подпись)

Гашикова В.С.
(Фамилия, инициалы)

Дата проверки: « 08 » мая 2015 г.

Уполномоченное
должностное лицо:


(подпись)

Гашикова В.С. Зав. бюро
(Фамилия, инициалы) (должность)



Отметки о произведённых обследованиях

« _____ » _____ 20 ____ г. Изменений нет _____
(подпись) (фамилия, инициалы)

Уполномоченное должностное лицо

(подпись) (фамилия, инициалы)

М. П.

« _____ » _____ 20 ____ г. Изменений нет _____
(подпись) (фамилия, инициалы)

Уполномоченное должностное лицо

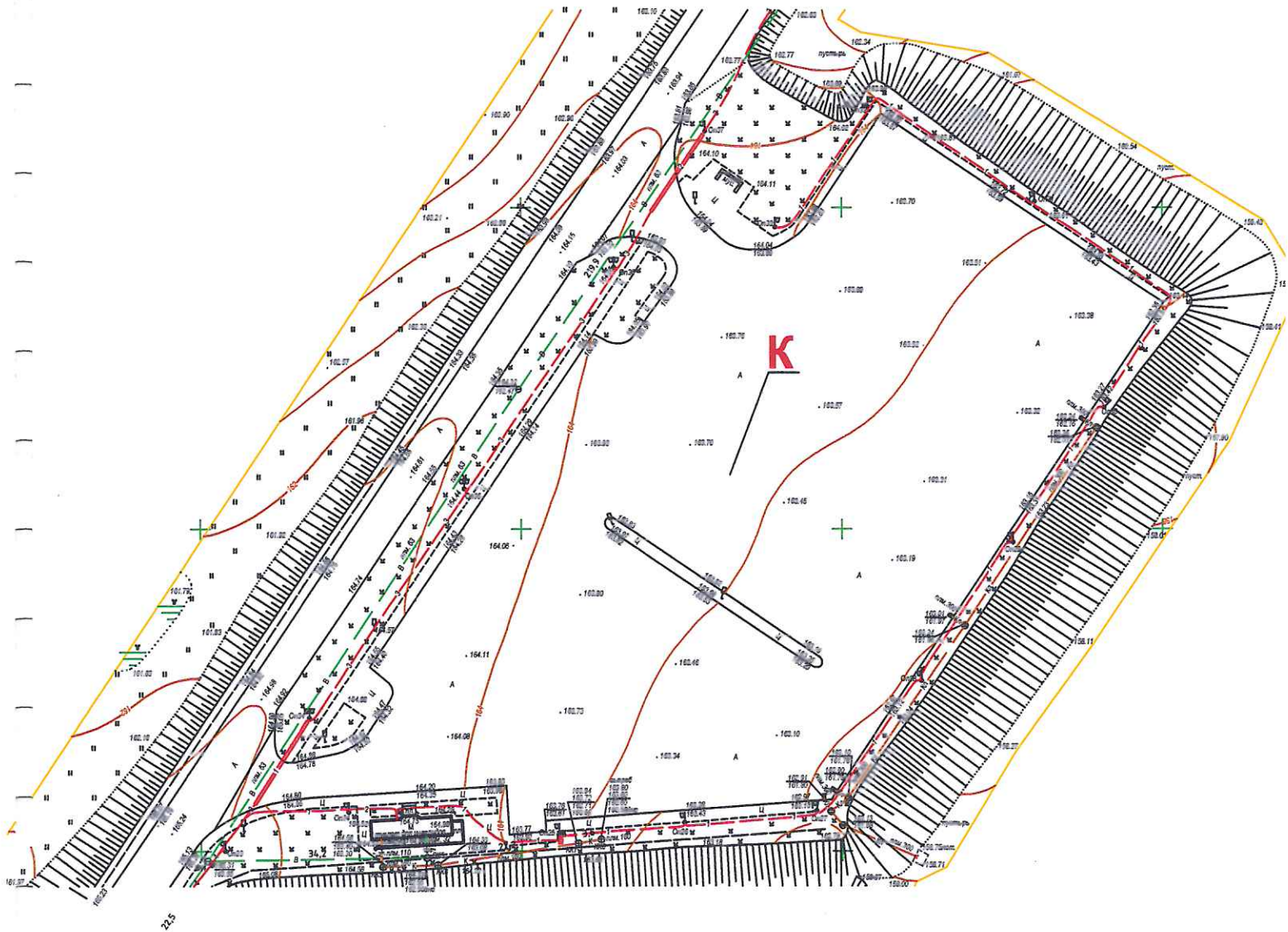
(подпись) (фамилия, инициалы)

М. П.

1. Ситуационный план

Республика Беларусь, Минская обл., Столбцовский р-н.,
277-й км. а/д М1/Е30 Брест-Минск-граница РФ, 1

Масштаб 1:1000



Условные обозначения:

K - Гостевая автостоянка

2. Перечень объектов, входящих в состав сооружения

Литер		Наименование объекта
1.	К	Гостевая автостоянка

3. Общие сведения о сооружении

Наименование характеристики и ее единица измерения	Значение характеристики
Дата ввода в эксплуатацию, г	2015
Износ, %	5
Кадастровый номер земельного участка	625400000012000808
Общее количество составных элементов	1

4. Характеристики объекта, входящего в состав сооружения

4.1. К Внутриплощадочная автодорога на АЗС базы №2


Наименование характеристики и ее единица измерения	Значение характеристики
Износ, %	5
Площадь, м ²	7782
Материал покрытия	Асфальт
Наличие бортов	есть
Назначение	для стоянки и отдыха

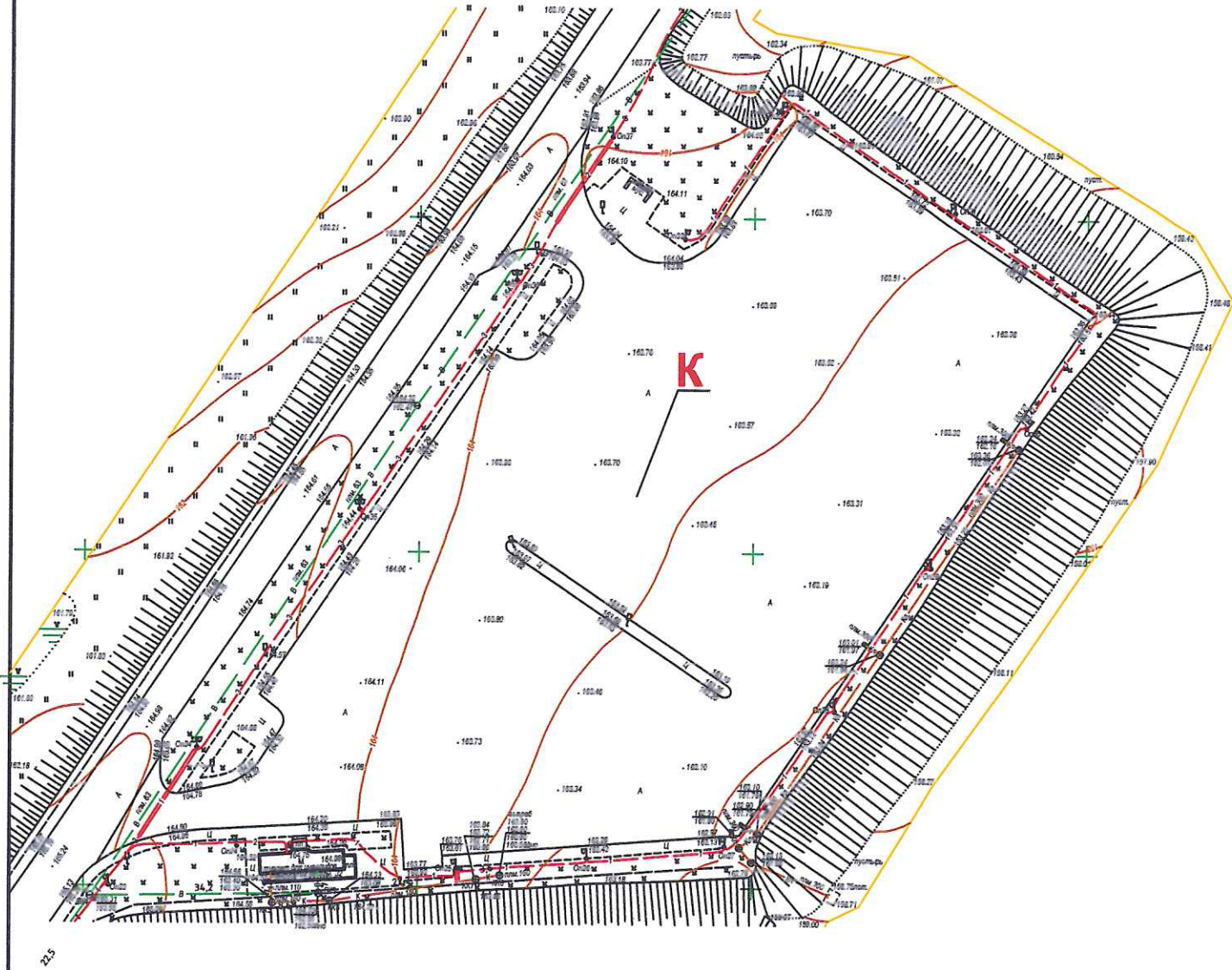

5. ПЕРЕЧЕНЬ МАТЕРИАЛОВ, ПРИЛАГАЕМЫХ К ТЕХНИЧЕСКОМУ ПАСПОРТУ

1. План гостевой автостоянки М 1:1000;

Количество листов технического паспорта: « 3 » « три »

Подпись исполнителя





Условные обозначения:

K - Гостевая автостоянка

РУП "Минское областное агентство по государственной регистрации и земельному кадастру Дзержинский филиал Столбцовское бюро			
Наименование объекта недвижимого имущества: Гостевая автостоянка			
Адрес(местонахождение) недвижимого имущества: Республика Беларусь, Минская обл., Столбцовский р-н, 277км (право) автодороги М1/Е30 Брест (Козловичи) - Минск - граница Российской Федерации (Редьки)			
литер	К	этаж	1
Картограмма	_____	Квартал	_____
Масштаб	_____	Участок	_____
1 : 100	_____	Листов	1
Составил	Скороцкий Е.А.	Стр.	_____
		Подпись	_____
		Дата	08.05.2015